








Servitudes d'Utilités Publiques :

-  Servitude 13 liée à une canalisation de gaz
-  Servitude 14 liée à une ligne haute tension

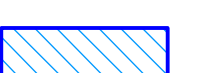

Servitude PM1 liée au Plan de Prévention des Risques Inondation :

-  BP - Zone naturelle inondable par ruissellement pluvial
-  R - Zone inondable naturelle

Servitude AC1 liée aux monuments historiques :

-  Monument Historique
-  Périmètre de protection des monuments historiques de 500 mètres
-  Périmètre Délimité des Abords des Monuments Historiques (à titre d'information : procédure en cours)



Servitude ASI liée aux périmètres de captage

-  PPR - Périmètre de Protection Rapproché
-  PPR - Périmètre de Protection Éloigné

Éléments d'informations ne constituant pas de servitude :

-  Zone de présomption de prescriptions archéologiques

Périmètres de captage en cours de procédure

-  PPR - Périmètre de Protection Rapproché
-  PPR - Périmètre de Protection Éloigné



Prescription	Arrêt	Publication	Aprobation
13 mars 2014	20 juin 2019	26 septembre 2019	22 janvier 2020